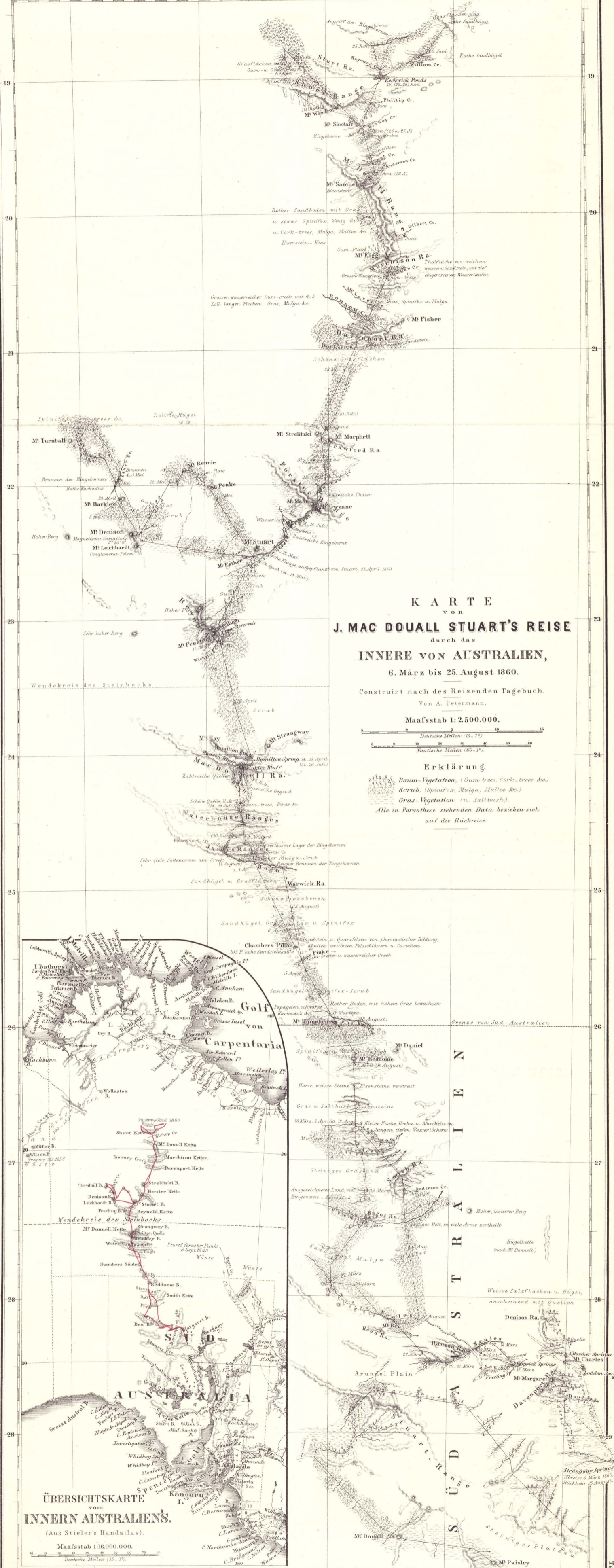


130

131 Östliche Länge von Paris 132


133



KARTE
 von
J. MAC DOUALL STUART'S REISE
 durch das
INNERE VON AUSTRALIEN,
 6. März bis 25. August 1860.

Construirt nach des Reisenden Tagebuch.
 Von A. Petermann.

Maafsstab 1:2.500.000.




Erklärung.

- Baum-Vegetation, (Gum-trees, Cork-trees &c.)
 - Scrub, (Spinifex, Mulga, Mallee &c.)
 - Gras-Vegetation (u. Saltbush).
- Alle in Parantese stehenden Data beziehen sich auf die Rückreise.

ÜBERSICHTSKARTE
 vom
INNERN AUSTRALIENS.

(Aus Stieler's Handatlas).

Maafsstab 1:16.000.000.



Östliche Länge 134 von Greenwich

135 136